

Legende:

Kataster

- Kreisgrenze
- Gemeindengrenze
- Gemarkungsgrenze
- Flurgrenze
- Flurstücksgrenze
- Flurstücksnummer

Fremdleitungen

MSP-Freileitung

- TW- Freileitung
- Trinkwasserleitung
- Abwasserleitung
- DR- Drainage
- FW- Fernwärmeleitung
- GL- Gasleitung
- RS- Rohstoffpipeline
- EE- Energieversorgungsleitung
- TE- Telekommunikationsleitung
- SK- Steuerkabel
- Richtfunkstrecke mit Schutzbereich

Planung

- Fremdplanungen z. B. BAB 14

Topografie

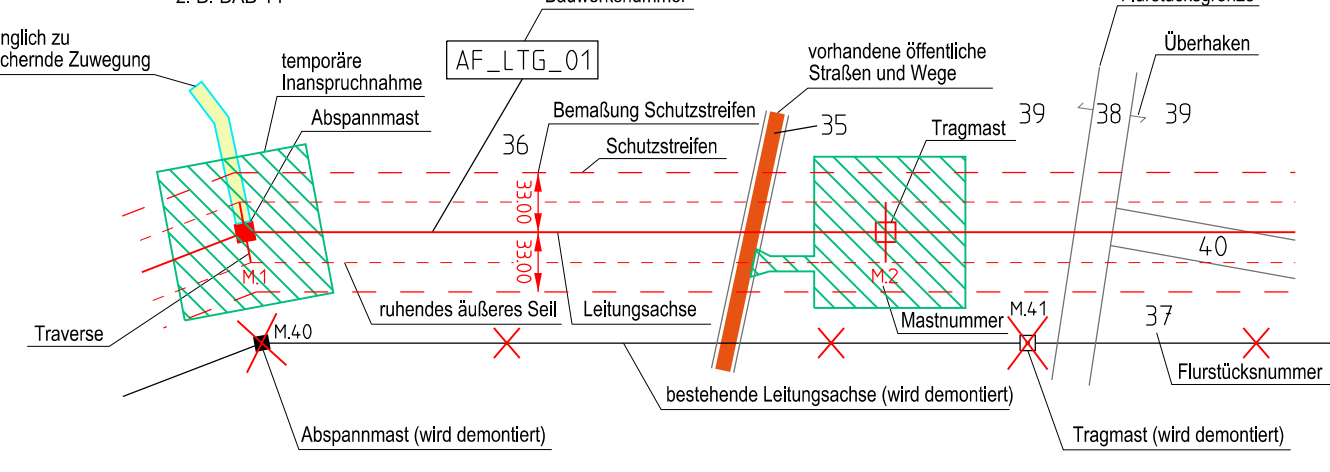
- Gebäude
- Windkraftanlage
- Festpunkt LVermGeo LSA mit Punktkennung

Eingriffsmaßnahmen Wald und Hag

- Eintrieb erforderlich
- zeitlich versetzter Eintrieb erforderlich
- kein Eintrieb erforderlich
- Eintrieb aufgrund der Errichtung der BAB 14

PLANÄNDERUNG I

- Abspannmast mit Traverse
- ruhendes äußeres Seil
- Mastnummer
- geänderte bzw. neu hinzugekommene temporäre Inanspruchnahme
- geänderte bzw. neu hinzugekommene Zuwegung über vorhandene öffentliche Straßen und Wege



- öffentliche Straßen/Wege
- dinglich zu sichernde Zuwegung
- temporäre Inanspruchnahme
- Schutznetz an Gerüsten
- Provisorium
- Schutzstreifenfläche Vorhaben 5
- Schutzstreifenfläche Provisorium 535/536 Nord
- Schutzstreifenfläche 380-kV-Leitung 535/536/536
- Schutzstreifenfläche 380-kV-Leitung 491/492
- Schutzstreifenfläche 380-kV-Leitung 437/438

PLANÄNDERUNG I

- aktuelle Planung Provisoriumsfläche (wird nicht realisiert)
- Umplanung Provisoriumsfläche


0 50 100 150 200 m

© GeoBasis-DE / LVermGeo LSA, 2023
Datenquellen: siehe Unterlage Teil M


Referenzsystem: ETRS 1989 UTM Zone N32, Projektion: Transversale Mercator, Datum: ETRS 1989
Fremdleitungen sind nachrichtlich dargestellt. Es besteht keine Gewähr auf Lage und Vollständigkeit.

Das Vorhaben Nr. 5 im SuedOstLink ist von der Europäischen Union gefördert; sie haftet nicht für die Inhalte.

Kofinanziert von der Fazilität "Connecting Europe" der Europäischen Union



SuedOstLink
- BBPIG Vorhaben Nr. 5 -
Abschnitt A1
Sachsen-Anhalt Nord
Unterlage gemäß § 76 Abs. 3 VwVfG



ARGE SOL TRASSIERUNG NORD

Version	Datum	Inhalt / Art der Änderung	Erstellt	Geprüft
01	20.06.25	Erstellung der Unterlage gem. PLANÄNDERUNG I	SEH	GRA
00	28.11.23	Erstellung der Unterlage gem. § 21 NABEG	SEH	GRA

C4.3.12.08 Wald- und Hagplan
PLANÄNDERUNG I

Vorhabenträger:



50Hertz Transmission GmbH
Heidestraße 2
10557 Berlin



27.01.25
i.A. J. Heide

BNetZA:

Festgestellt nach § 24 NABEG

Bonn, den

Auftragnehmer / Planersteller:	Blattgröße: 950 x 445,5	Maßstab: 1 : 2.000
Gezeichnet: SEH / Sweco	Status: F	
Bearbeitet: SEH / Sweco	Stand: 20.06.2025	
Geprüft: GRA / Sweco	Blatt-Nr.: 8	